Plan de transporte al trabajo a las 12 áreas industriales de Onda

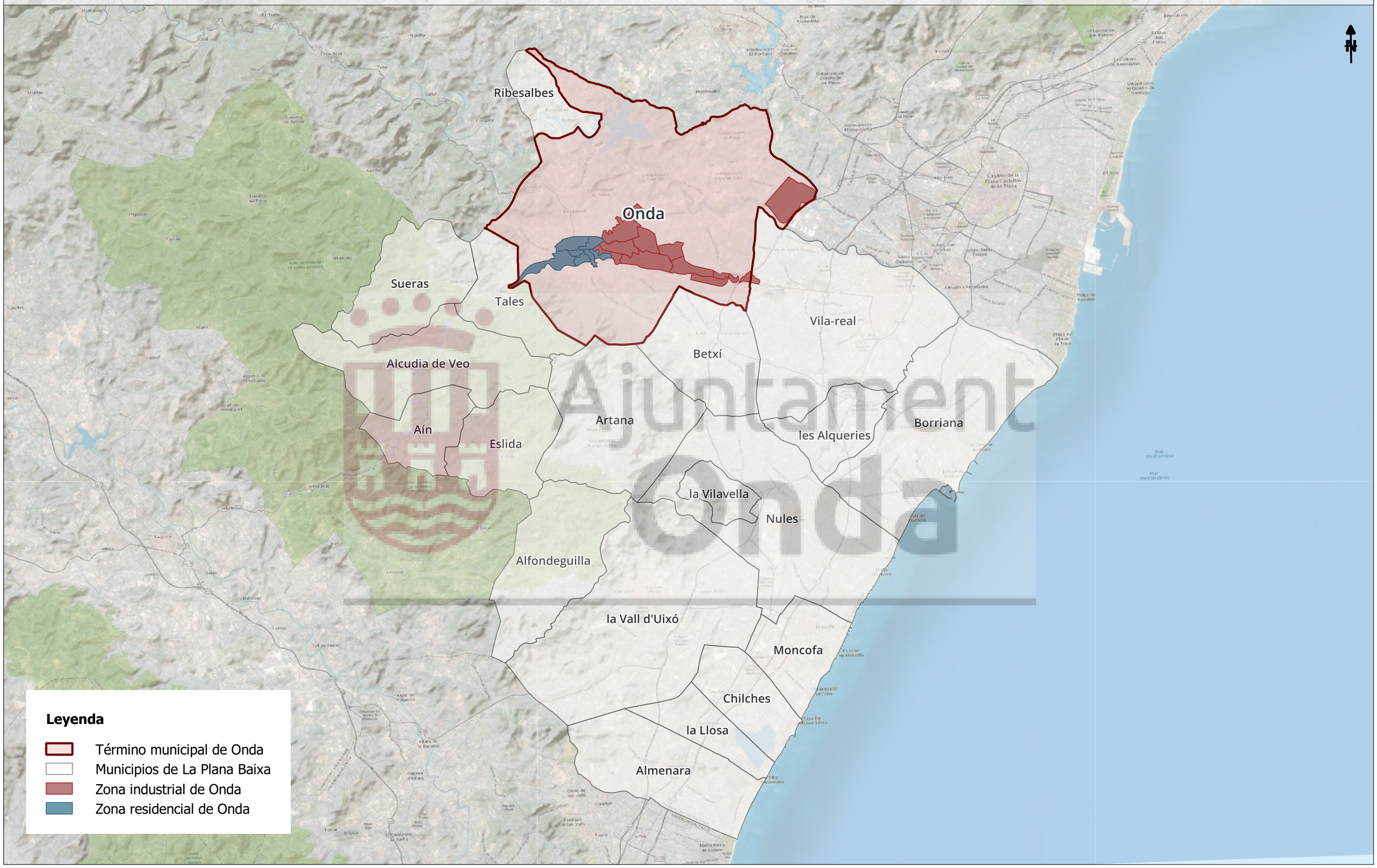

Cód. mapa:	Título:	Escala:		Elaborado para:
DO_01.01	**Ubicación del municipio de Onda dentro de la comarca La Plana Baixa**	1: 150.000 *ETRS89/UTM zone 30N EPSG: 25830*	Marzo 2022	Ajuntament Onda

Plan de transporte al trabajo a las 12 áreas industriales de Onda

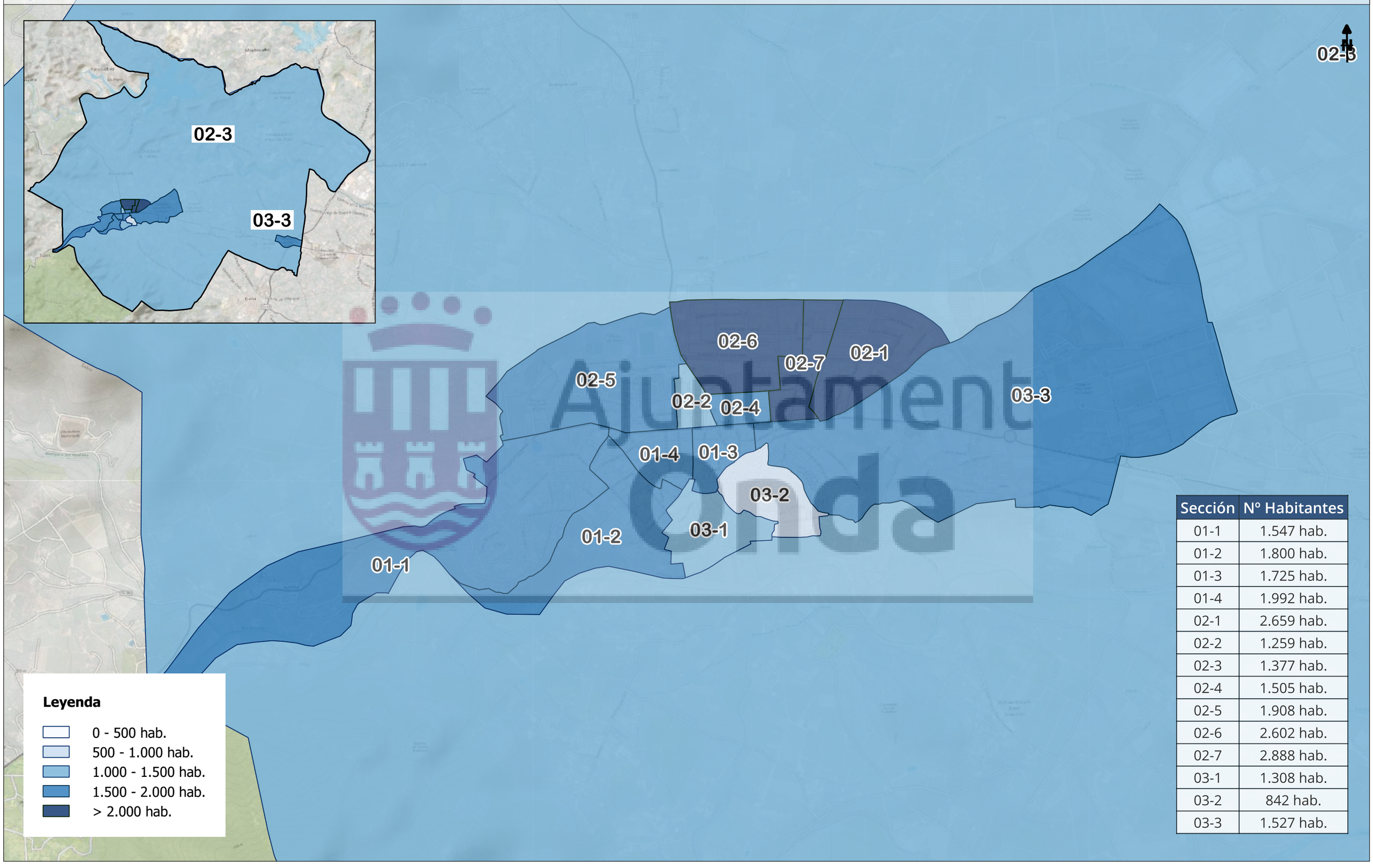

Sección	Nº Habitantes
01-1	1.547 hab.
01-2	1.800 hab.
01-3	1.725 hab.
01-4	1.992 hab.
02-1	2.659 hab.
02-2	1.259 hab.
02-3	1.377 hab.
02-4	1.505 hab.
02-5	1.908 hab.
02-6	2.602 hab.
02-7	2.888 hab.
03-1	1.308 hab.
03-2	842 hab.
03-3	1.527 hab.

Cód. mapa:	Título:	Escala:		Elaborado para:
DO_01.02	Población por secciones censales	1: 150.000 *ETRS89/UTM zone 30N EPSG: 25830*	Marzo 2022	Ajuntament Onda

Plan de transporte al trabajo a las 12 áreas industriales de Onda

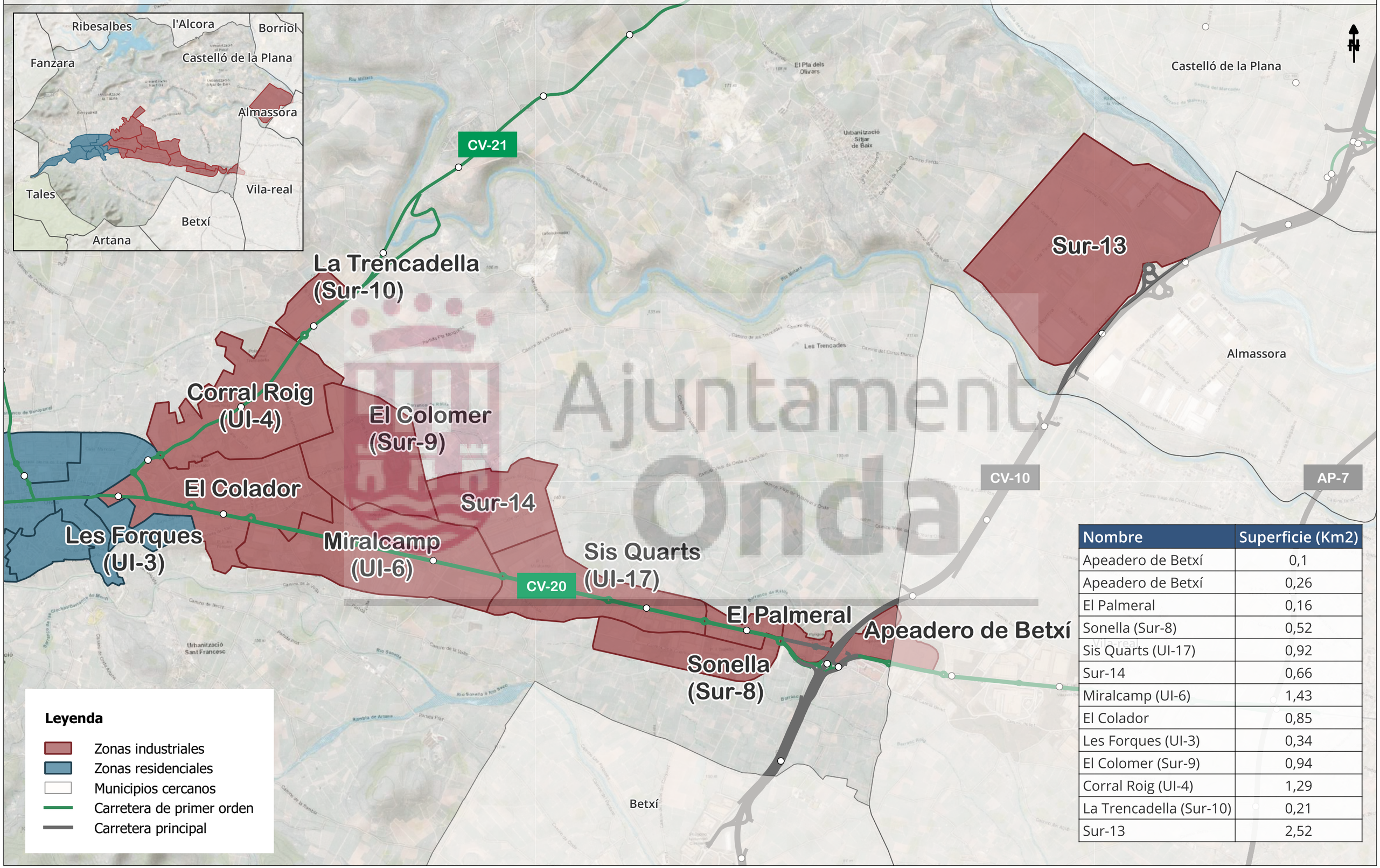

Nombre	Superficie (Km2)
Apeadero de Betxí	0,1
Apeadero de Betxí	0,26
El Palmeral	0,16
Sonella (Sur-8)	0,52
Sis Quarts (UI-17)	0,92
Sur-14	0,66
Miralcamp (UI-6)	1,43
El Colador	0,85
Les Forques (UI-3)	0,34
El Colomer (Sur-9)	0,94
Corral Roig (UI-4)	1,29
La Trencadella (Sur-10)	0,21
Sur-13	2,52

Cód. mapa:	Título:	Escala:		Elaborado para:
DO_01.03	Zonas industriales del municipio de Onda	1: 30.000 *ETRS89/UTM zone 30N EPSG: 25830*	Marzo 2022	Ajuntament Onda

Plan de transporte al trabajo a las 12 áreas industriales de Onda

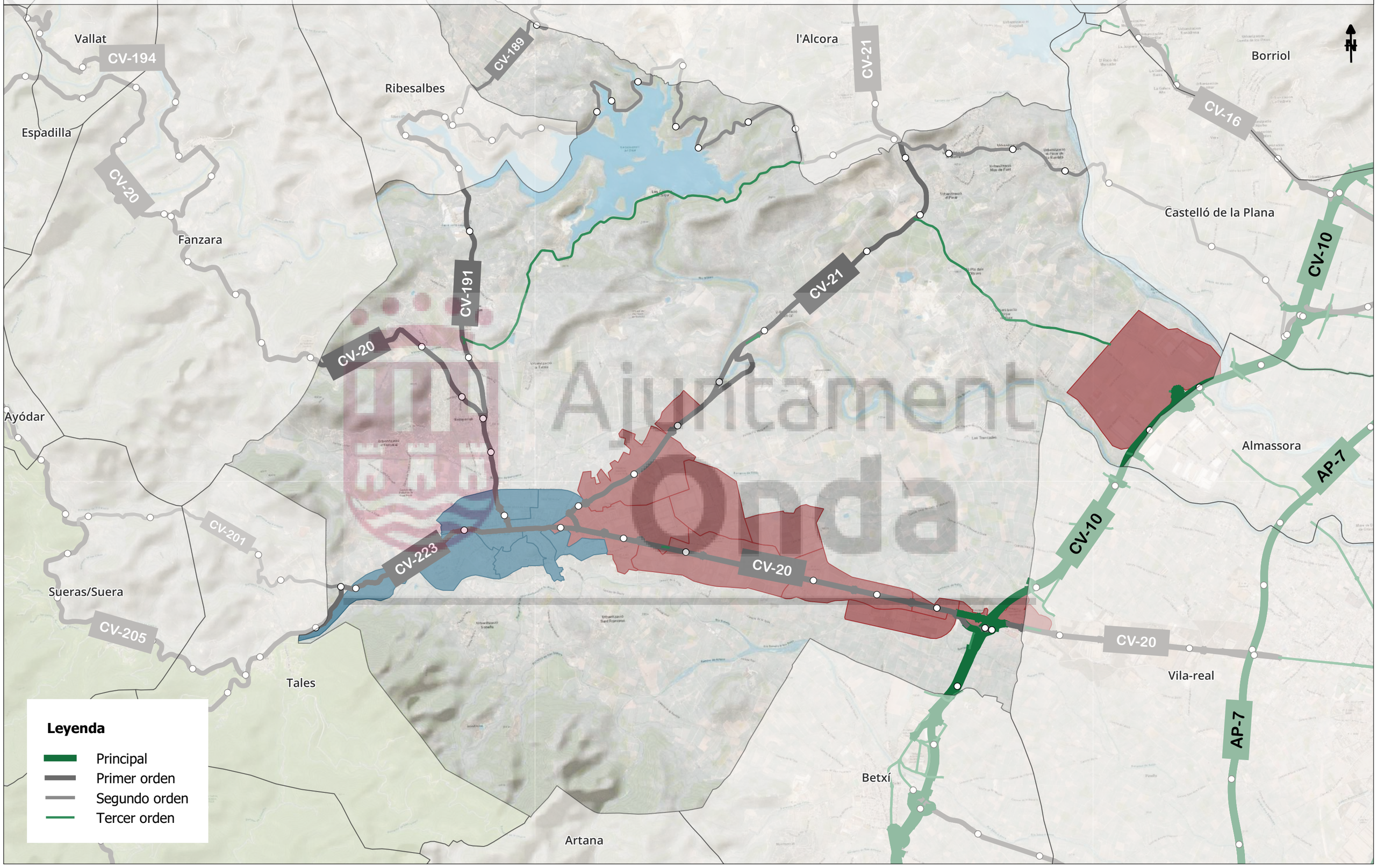

Cód. mapa:	Título:	Escala:		Elaborado para:
DO_04.01	Sistema viario principal del municipio de Onda	1: 50.000 *ETRS89/UTM zone 30N EPSG: 25830*	Marzo 2022	Ajuntament Onda

Plan de transporte al trabajo a las 12 áreas industriales de Onda

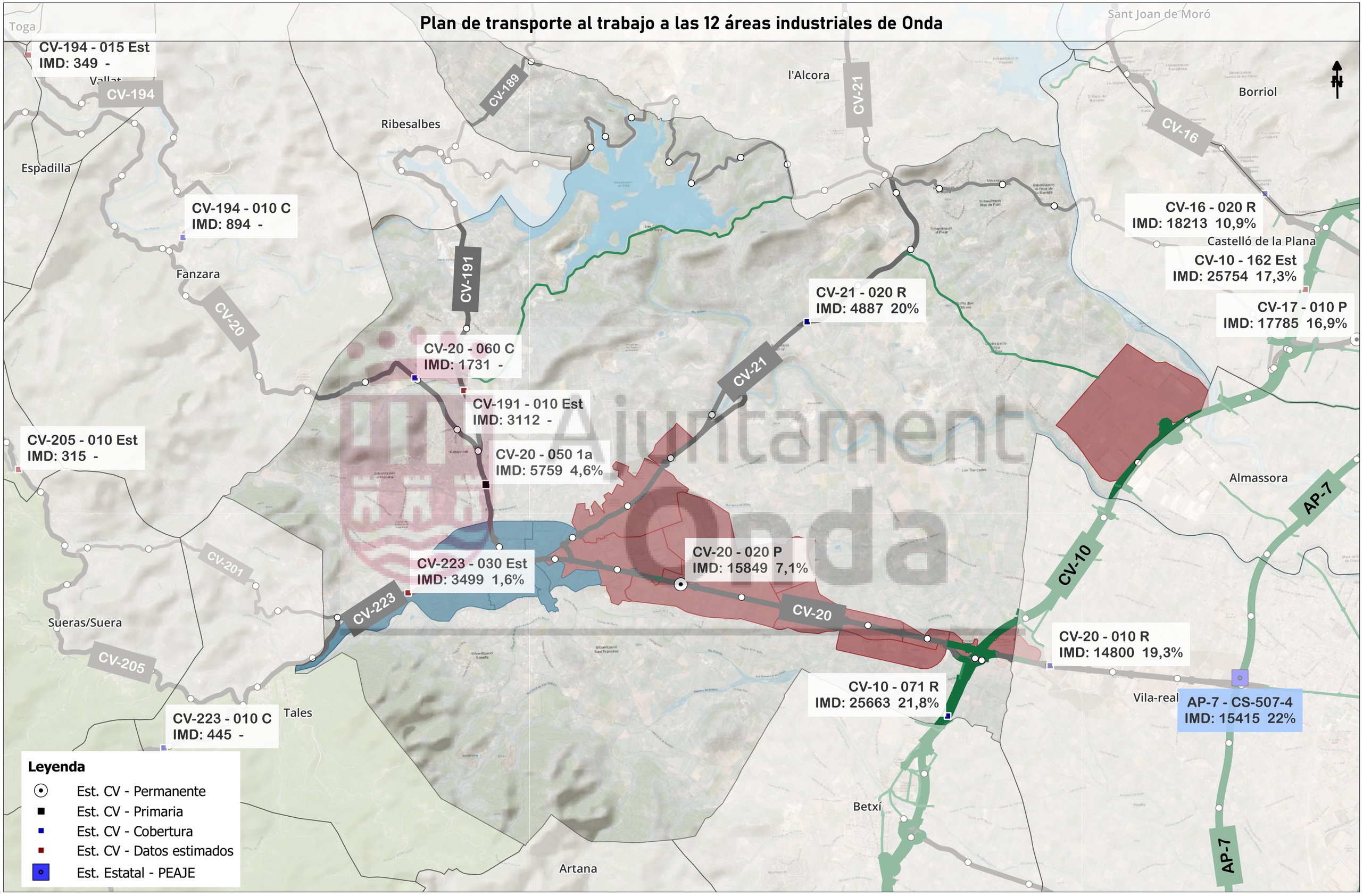

Cód. mapa:	Título:	Escala:		Elaborado para:
DO_04.02	Aforos de tráfico en el municipio y próximos al mismo	1: 50.000 *ETRS89/UTM zone 30N EPSG: 25830*	Marzo 2022	Ajuntament Onda

Plan de transporte al trabajo a las 12 áreas industriales de Onda

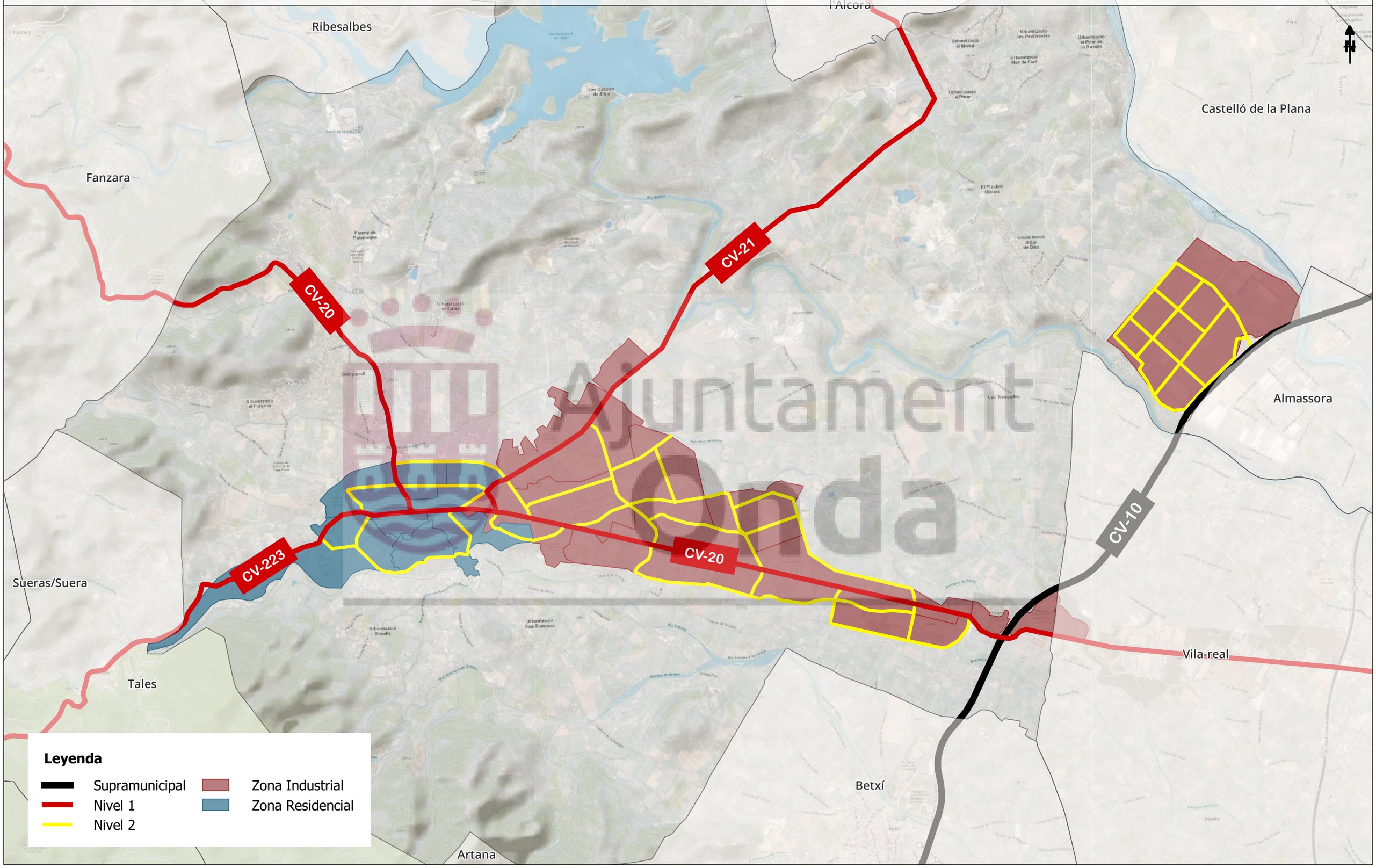

Cód. mapa:	Título:	Escala:		Elaborado para:
DO_04.03	Jerarquización viaria	1: 40.000 *ETRS89/UTM zone 30N EPSG: 25830*	Marzo 2022	Ajuntament Onda

Plan de transporte al trabajo a las 12 áreas industriales de Onda

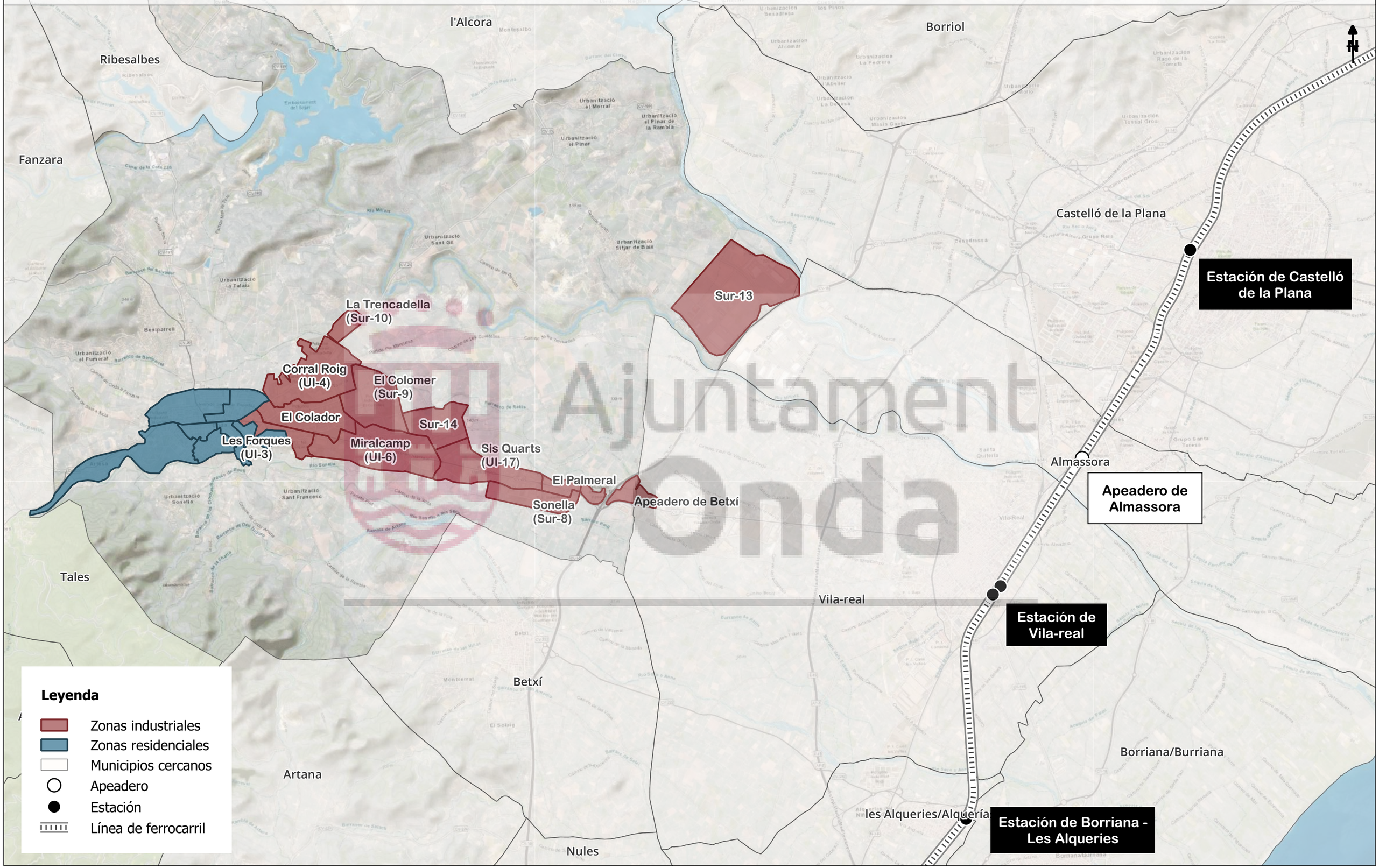

Cód. mapa:	Título:	Escala:		Elaborado para:
DO_05.01	Línea y estaciones de ferrocarril cercanas al área de estudio	1: 60.000 *ETRS89/UTM zone 30N EPSG: 25830*	Marzo 2022	Ajuntament Onda

Plan de transporte al trabajo a las 12 áreas industriales de Onda

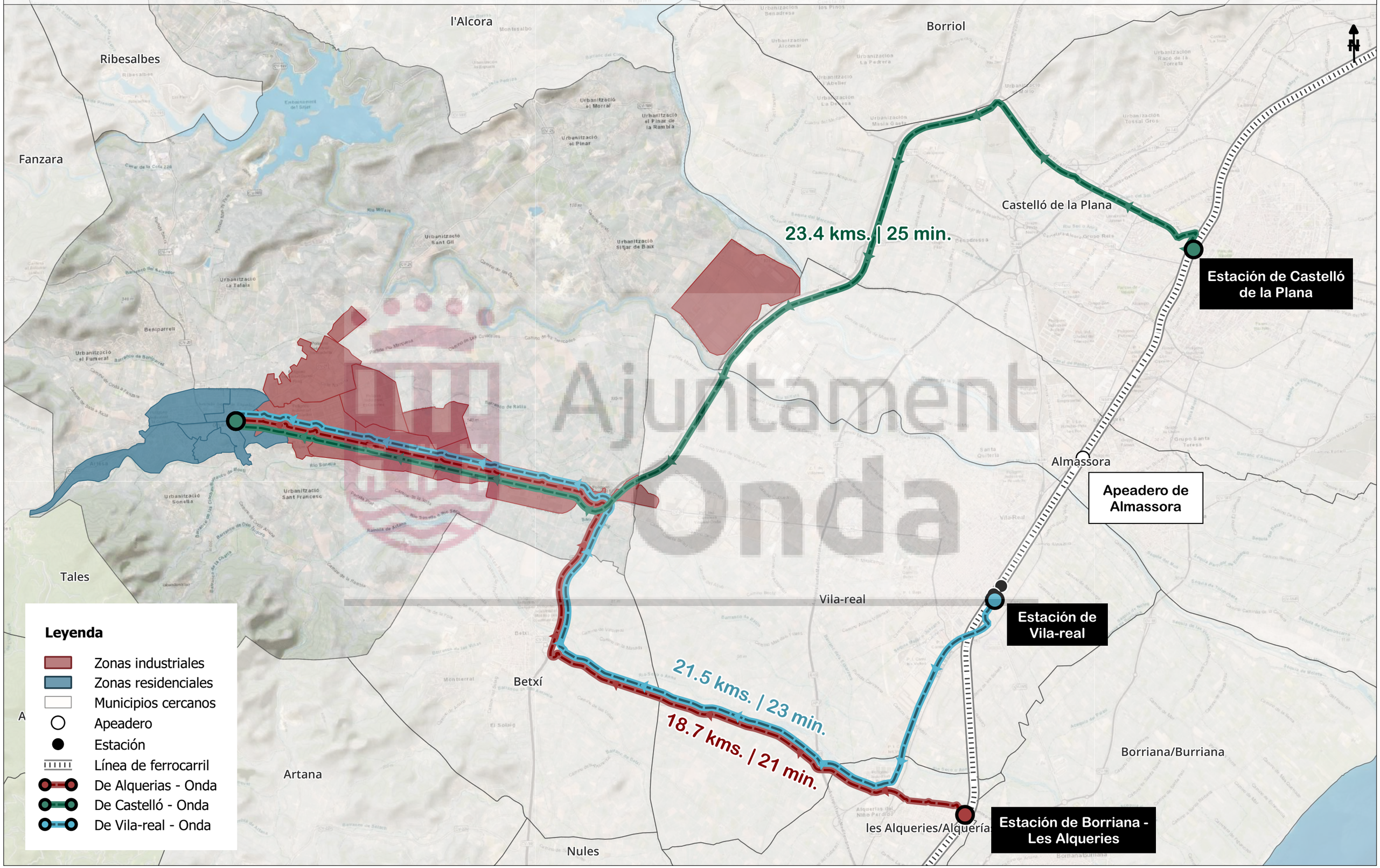

Cód. mapa:	Título:	Escala:		Elaborado para:
DO_05.02	Distancia y tiempo de recorrido en coche entre las estaciones de ferrocarril y Onda	1: 60.000 *ETRS89/UTM zone 30N EPSG: 25830*	Marzo 2022	Ajuntament Onda

Plan de transporte al trabajo a las 12 áreas industriales de Onda

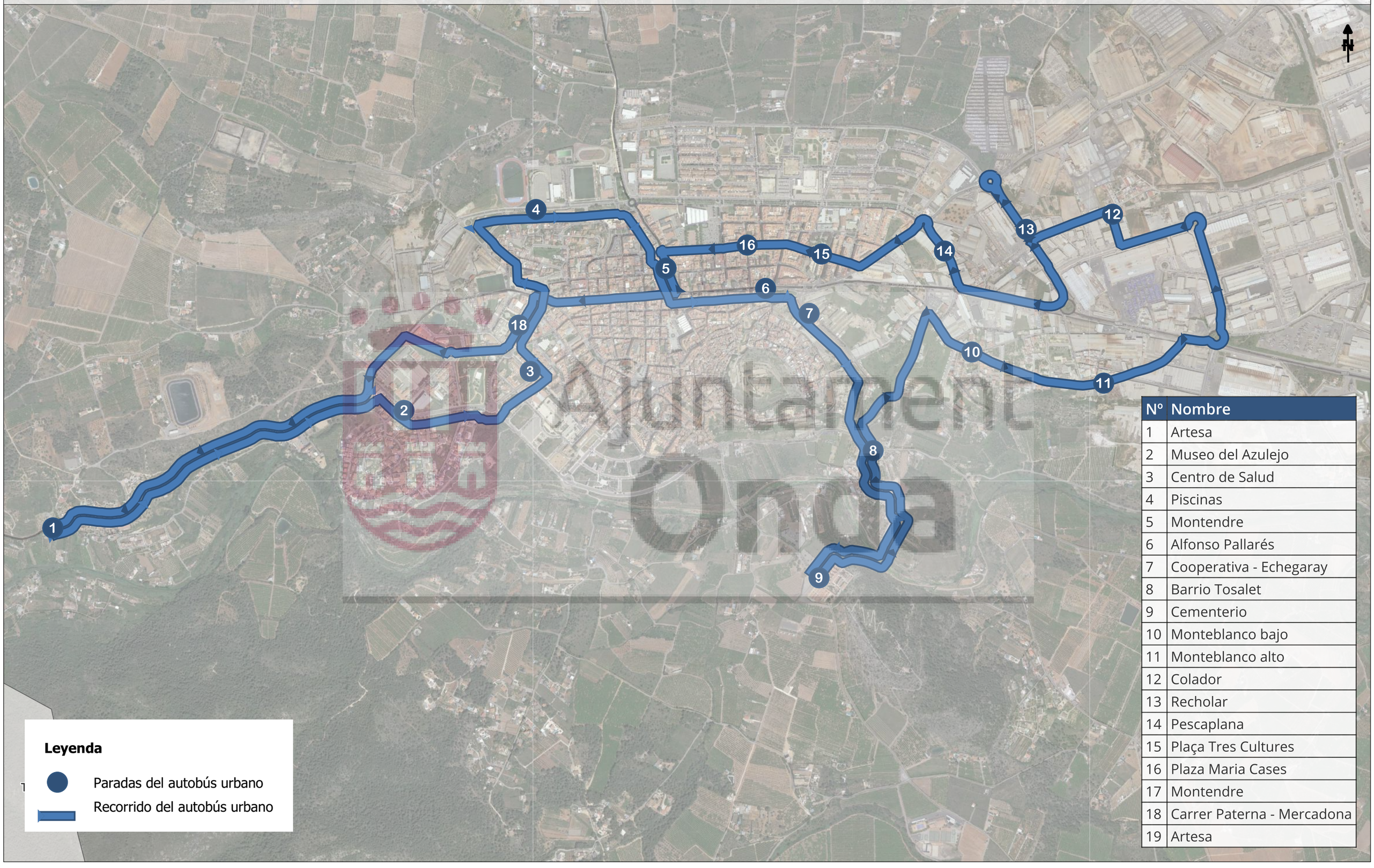

Nº	Nombre
1	Artesa
2	Museo del Azulejo
3	Centro de Salud
4	Piscinas
5	Montendre
6	Alfonso Pallarés
7	Cooperativa - Echegaray
8	Barrio Tosalet
9	Cementerio
10	Monteblanco bajo
11	Monteblanco alto
12	Colador
13	Recholar
14	Pescaplana
15	Plaça Tres Cultures
16	Plaza Maria Cases
17	Montendre
18	Carrer Paterna - Mercadona
19	Artesa

Cód. mapa:	Título:	Escala:		Elaborado para:
DO_05.03	Línea de autobús urbana del municipio de Onda	1: 12.000 *ETRS89/UTM zone 30N EPSG: 25830*	Marzo 2022	Ajuntament Onda

Plan de transporte al trabajo a las 12 áreas industriales de Onda

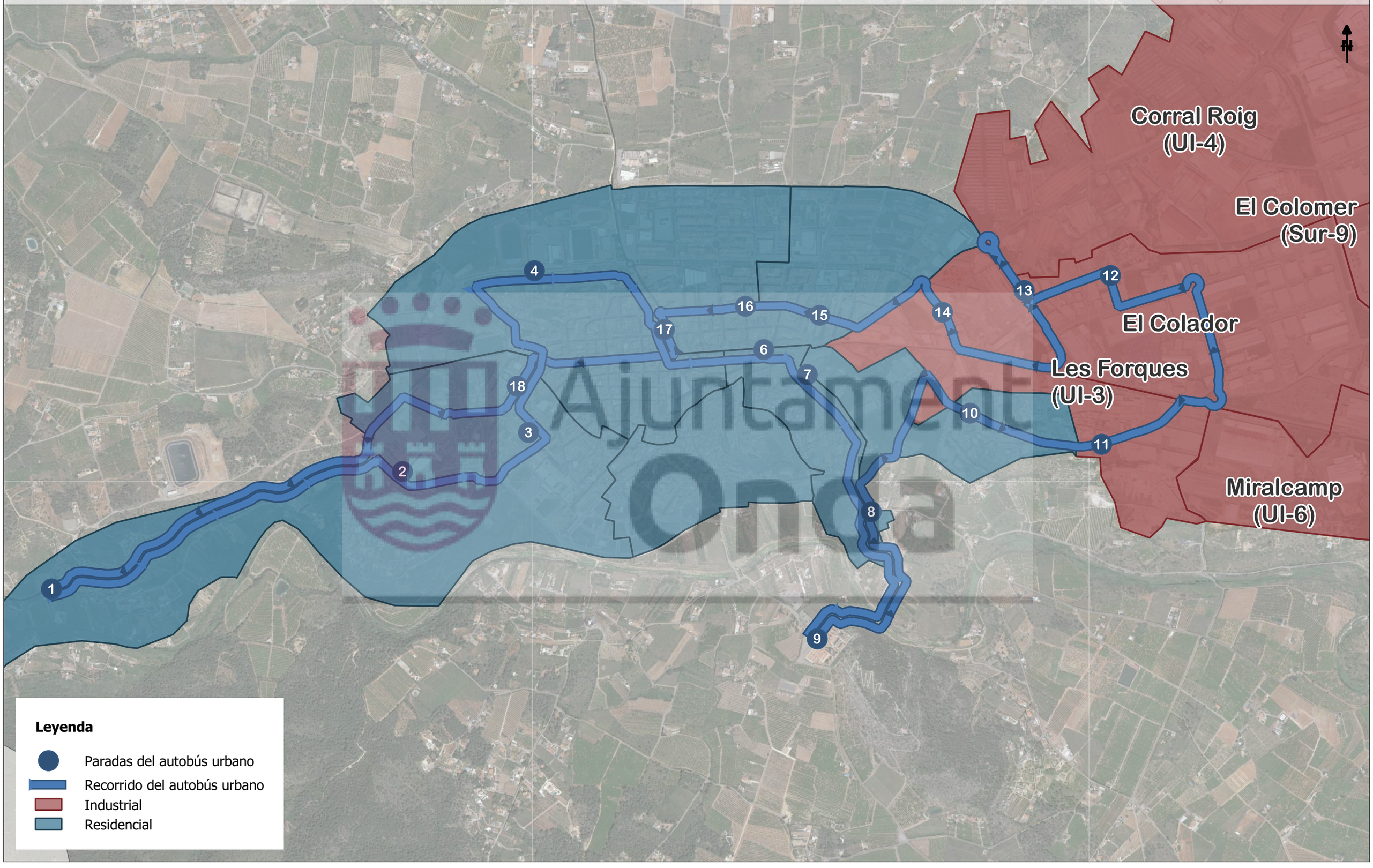

Cód. mapa:	Título:	Escala:		Elaborado para:
DO_05.04	Línea de autobús urbana de Onda - Ubicación de las áreas industriales	1: 12.000 *ETRS89/UTM zone 30N EPSG: 25830*	Marzo 2022	Ajuntament Onda

Plan de transporte al trabajo a las 12 áreas industriales de Onda

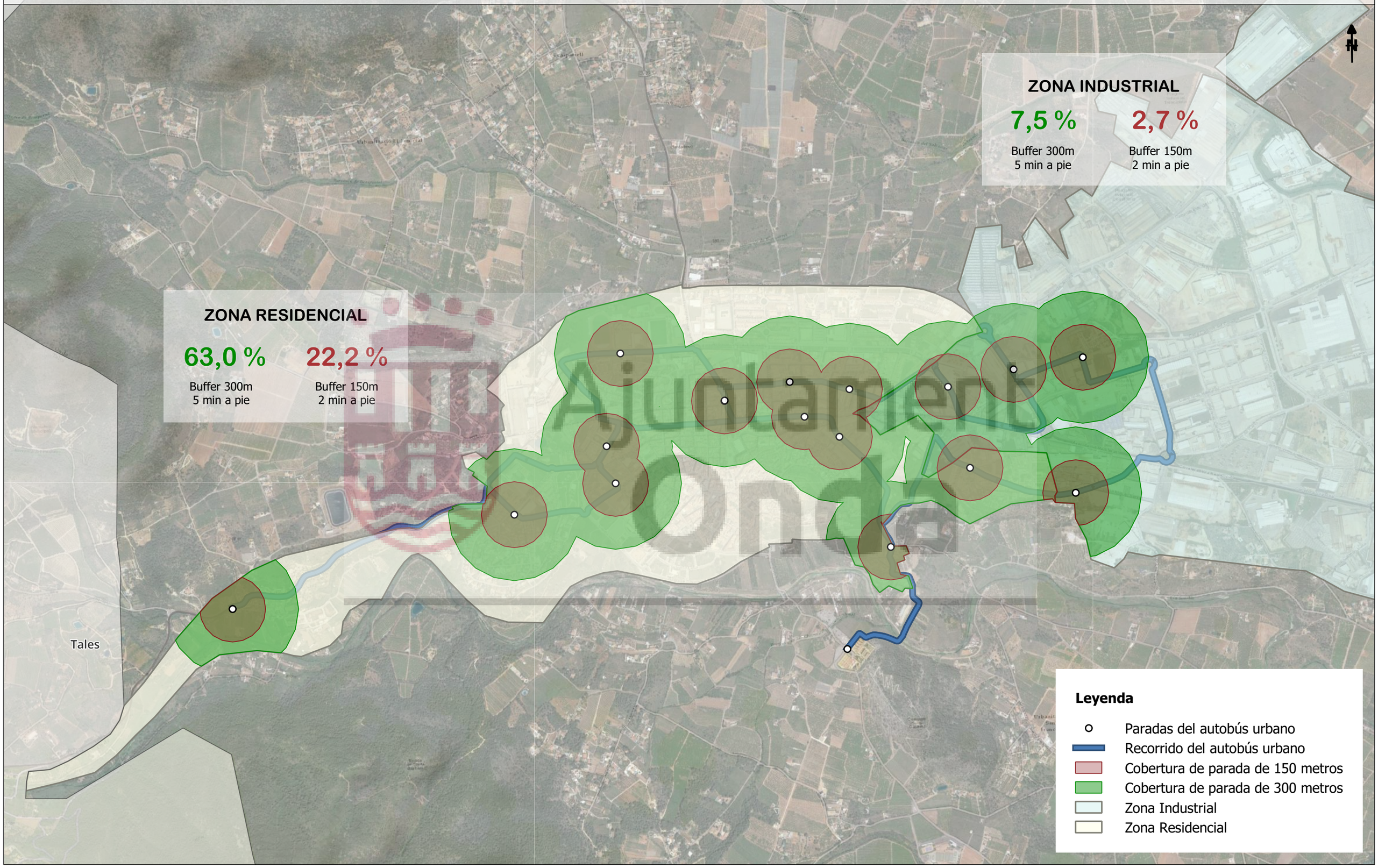

Cód. mapa:	Título:	Escala:		Elaborado para:
DO_05.05	Cobertura de parada del autobús urbano por la zona residencial y la zona industrial	1: 15.000 *ETRS89/UTM zone 30N EPSG: 25830*	Marzo 2022	Ajuntament Onda

Plan de transporte al trabajo a las 12 áreas industriales de Onda

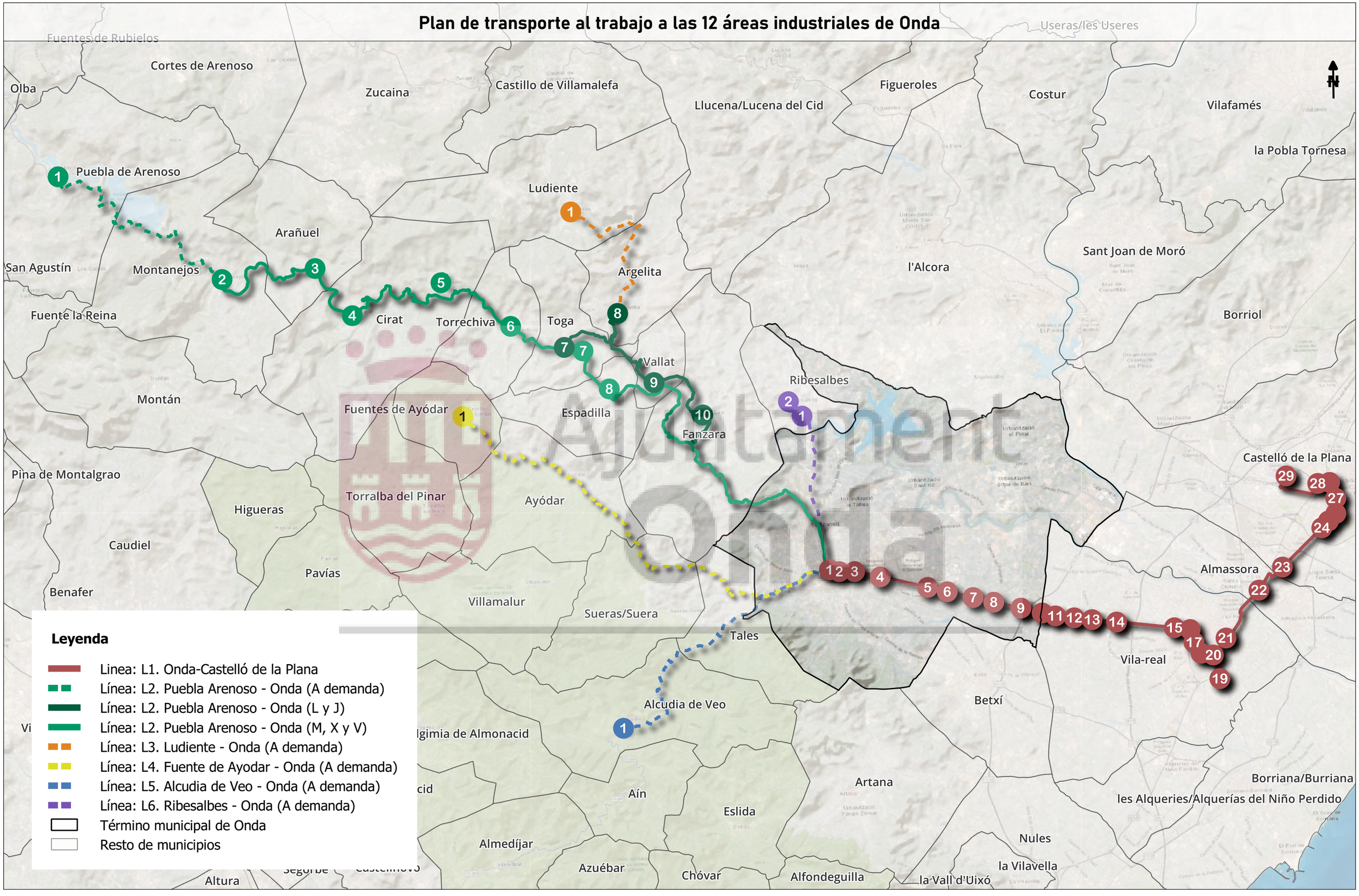

Cód. mapa:	Título:	Escala:		Elaborado para:
DO_05.06	**Líneas de autobús interurbanas del municipio de Onda**	1: 120.000 *ETRS89/UTM zone 30N EPSG: 25830*	Marzo 2022	Ajuntament Onda

Plan de transporte al trabajo a las 12 áreas industriales de Onda

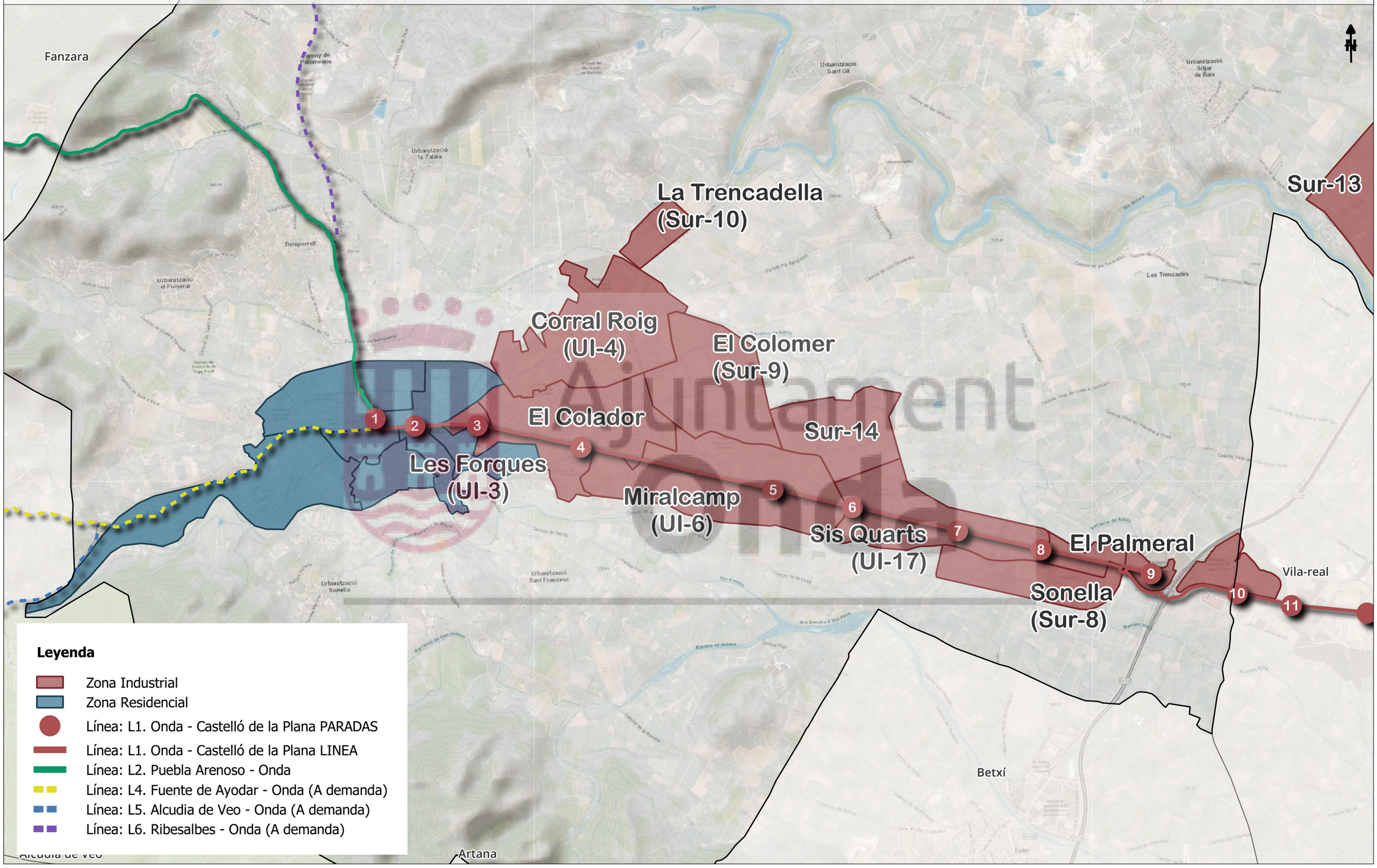

Cód. mapa:	Título:	Escala:		Elaborado para:
DO_05.07	Líneas de autobús interuabanas - Ubicación de las áreas industriales	1: 30.000 *ETRS89/UTM zone 30N EPSG: 25830*	Marzo 2022	Ajuntament Onda

Plan de transporte al trabajo a las 12 áreas industriales de Onda

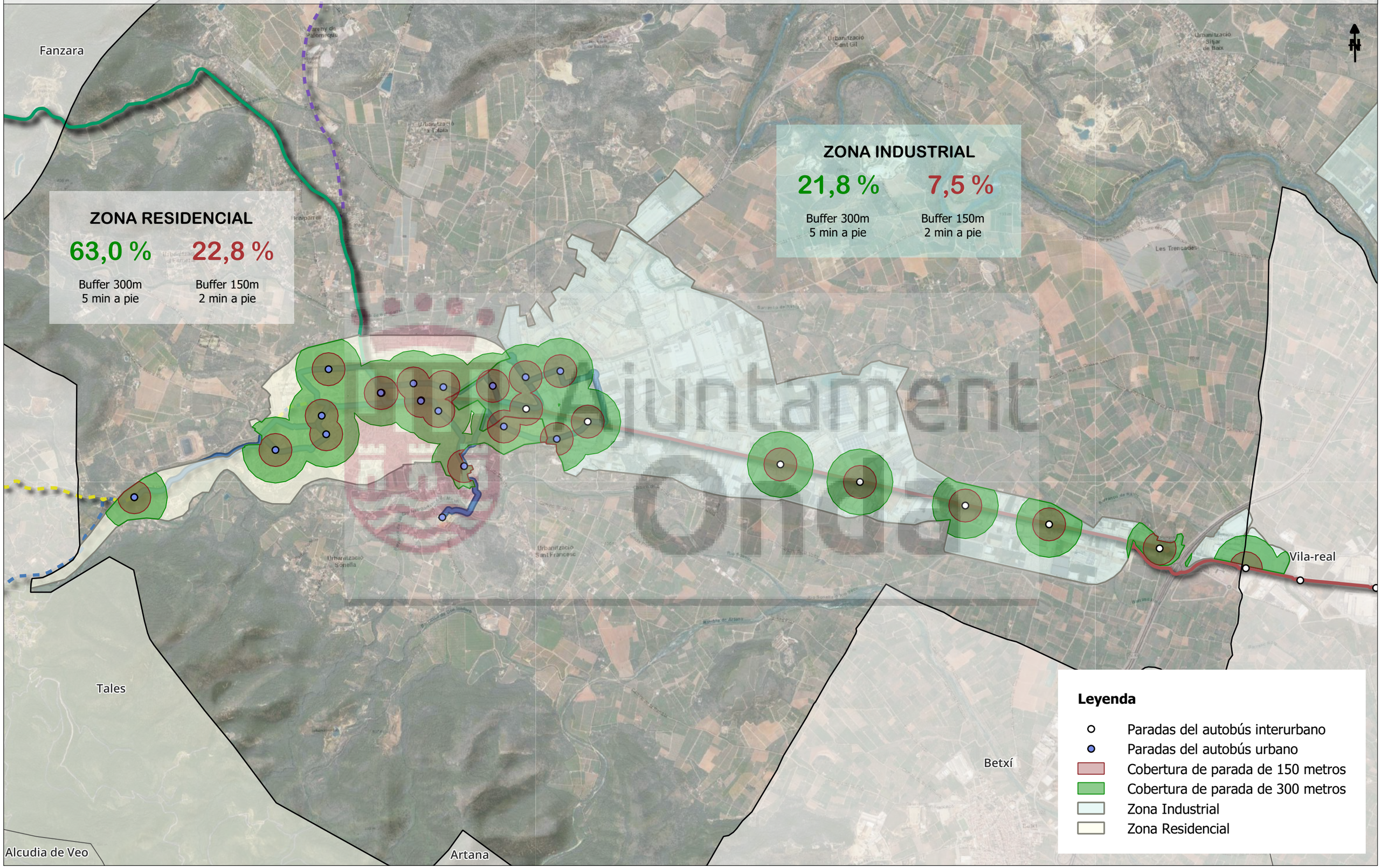

Cód. mapa:	Título:	Escala:		Elaborado para:
DO_05.08	Cobertura de parada de los autobuses urbano e interurbano por la zona residencial y la zona industrial	1: 30.000 *ETRS89/UTM zone 30N EPSG: 25830*	Marzo 2022	Ajuntament Onda

Plan de transporte al trabajo a las 12 áreas industriales de Onda

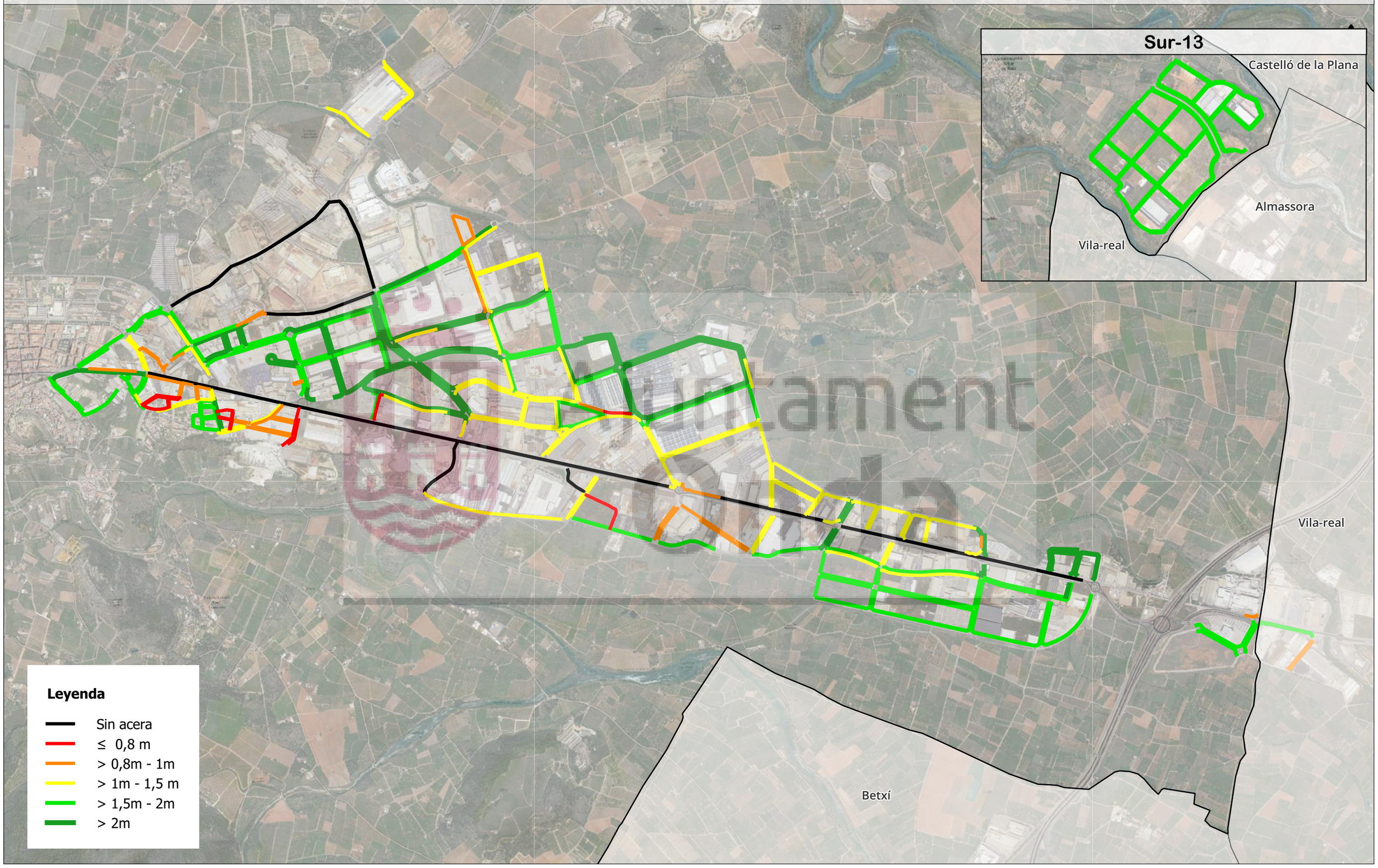

Cód. mapa:	Título:	Escala:		Elaborado para:
DO_06.01	Anchos de acera de las áreas industriales de Onda	1: 20.000 *ETRS89/UTM zone 30N EPSG: 25830*	Marzo 2022	Ajuntament Onda

Plan de transporte al trabajo a las 12 áreas industriales de Onda

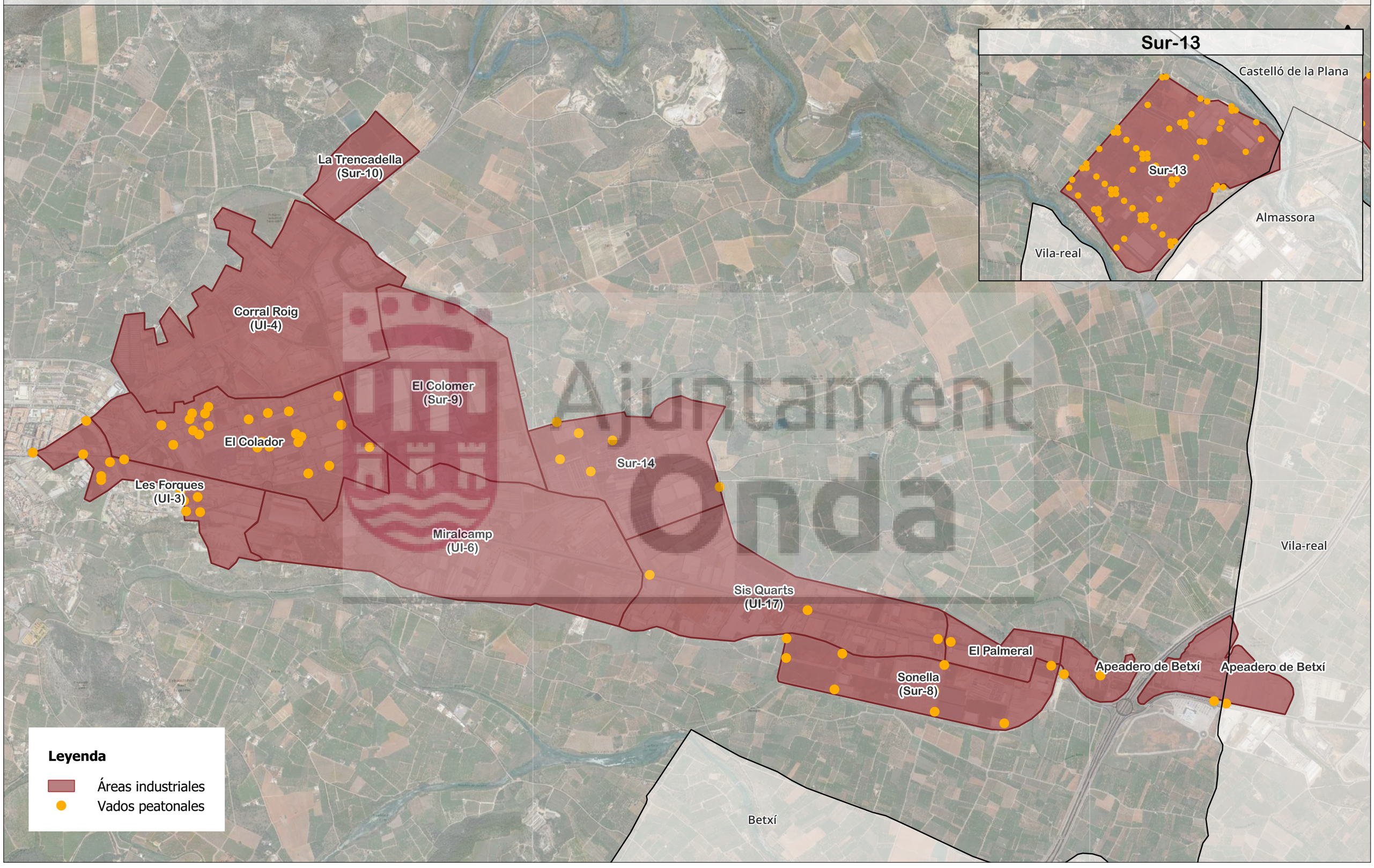

Cód. mapa:	Título:	Escala:		Elaborado para:
DO_06.02	Vados peatonales de las áreas industriales de Onda	1: 20.000 *ETRS89/UTM zone 30N EPSG: 25830*	Marzo 2022	Ajuntament Onda

Plan de transporte al trabajo a las 12 áreas industriales de Onda

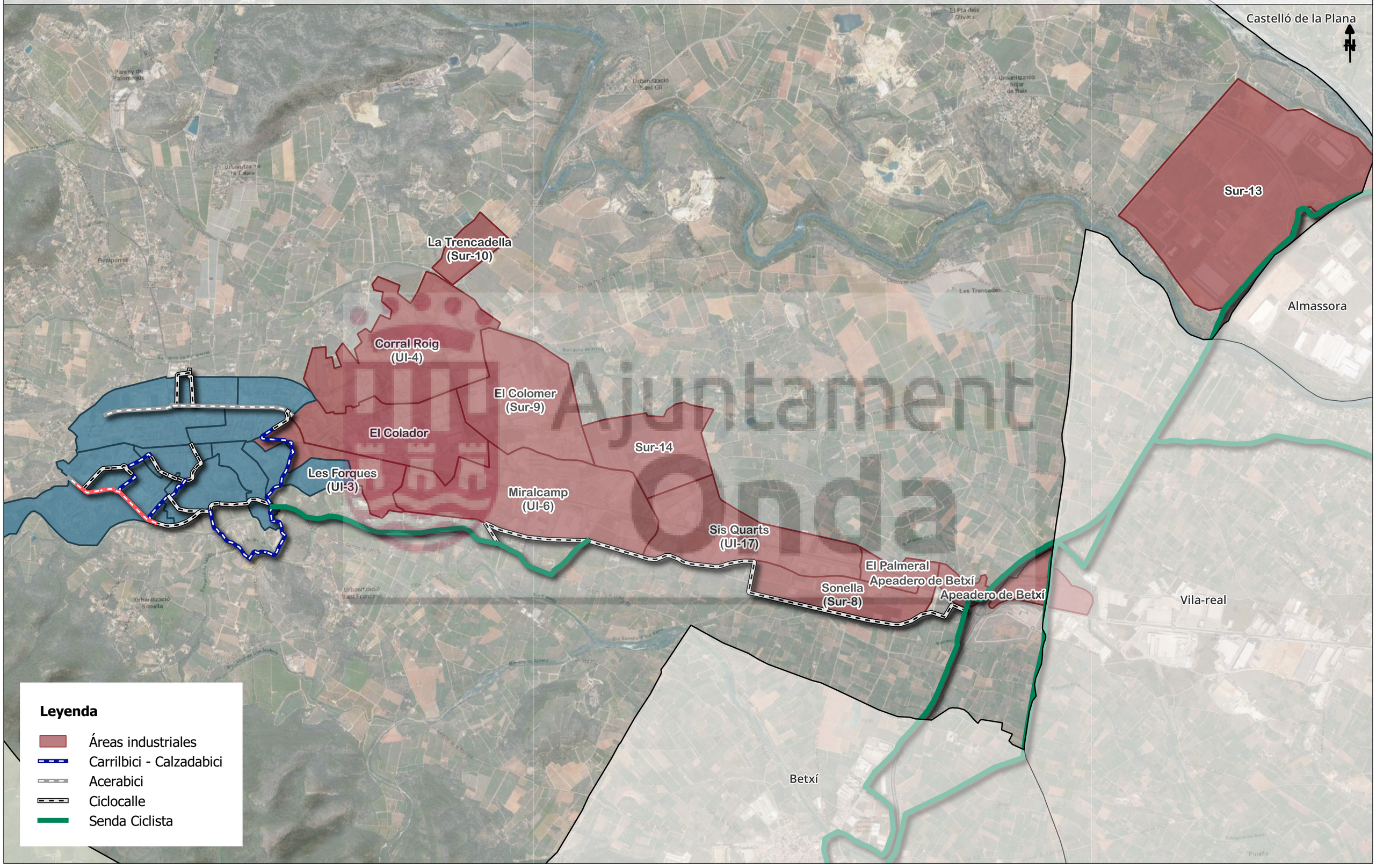

Cód. mapa:	Título:	Escala:		Elaborado para:
DO_06.03	Red ciclista actual de Onda	1: 30.000 *ETRS89/UTM zone 30N EPSG: 25830*	Marzo 2022	Ajuntament Onda

Plan de transporte al trabajo a las 12 áreas industriales de Onda

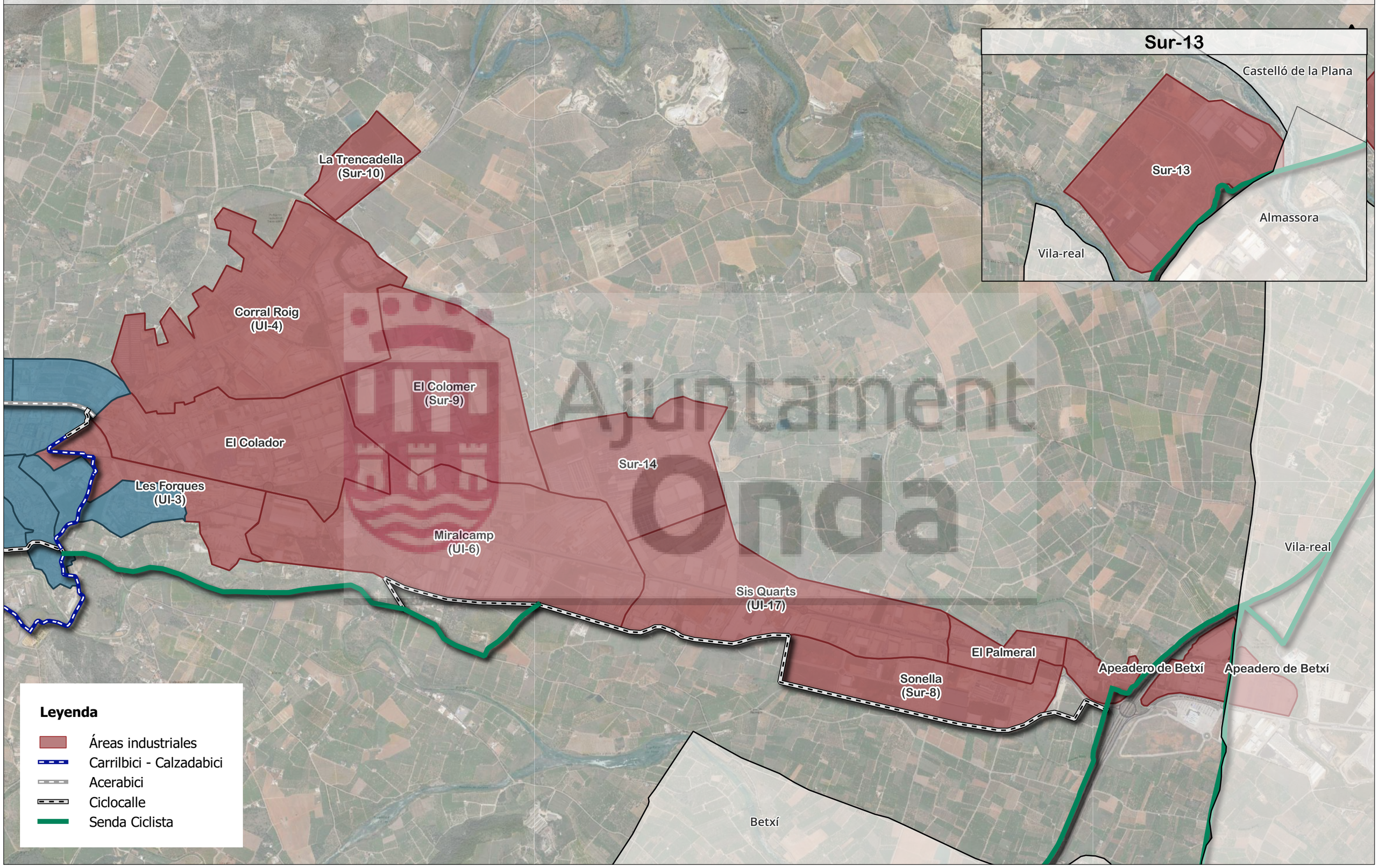

Cód. mapa:	Título:	Escala:		Elaborado para:
DO_06.04	Vías ciclistas de las áreas industriales de Onda	1: 20.000 *ETRS89/UTM zone 30N EPSG: 25830*	Marzo 2022	Ajuntament Onda

Plan de transporte al trabajo a las 12 áreas industriales de Onda

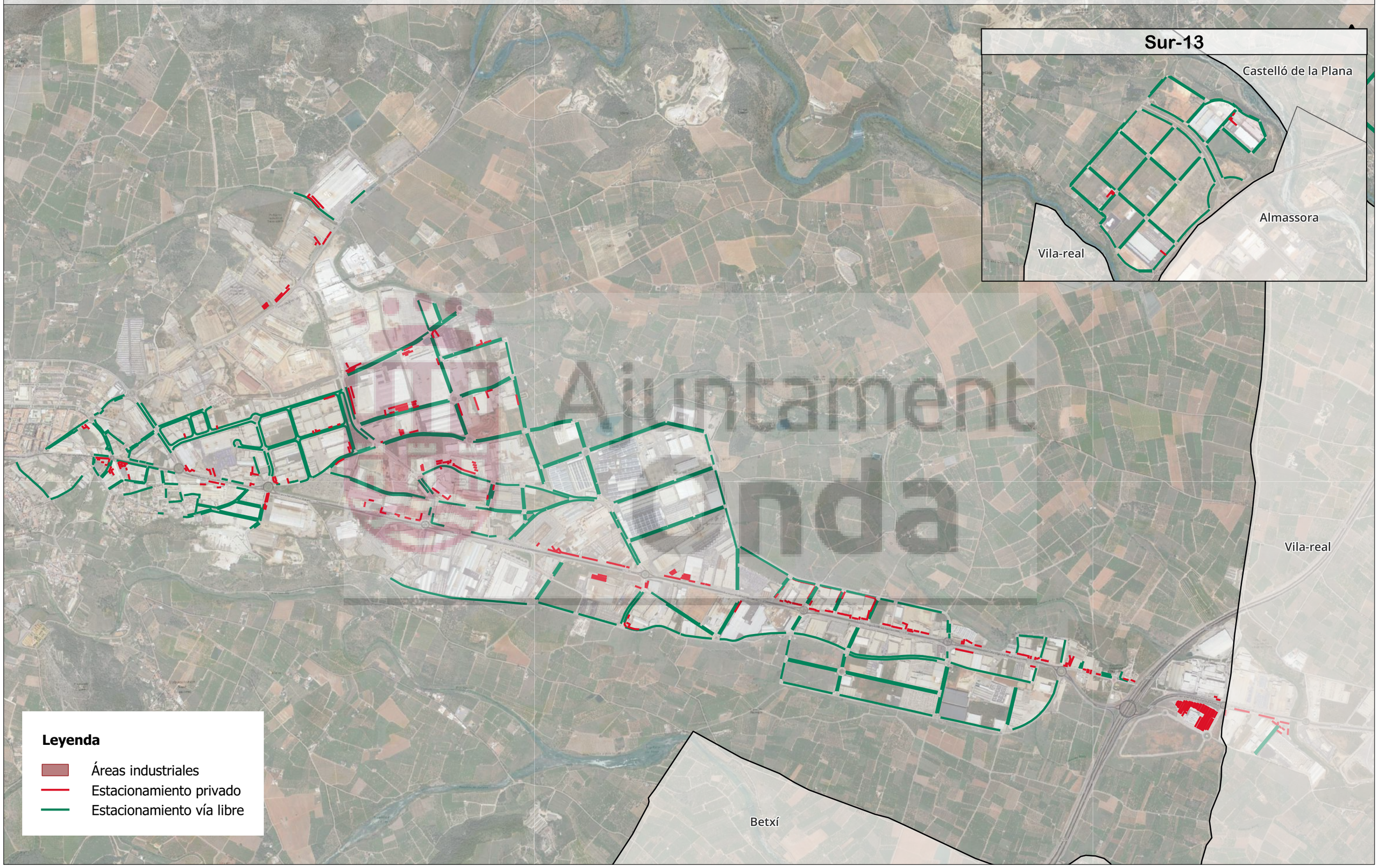

Cód. mapa:	Título:	Escala:		Elaborado para:
DO_07.01	Estacionamientos libres y privados de las áreas industriales de Onda	1: 20.000 *ETRS89/UTM zone 30N EPSG: 25830*	Marzo 2022	Ajuntament Onda

Plan de transporte al trabajo a las 12 áreas industriales de Onda

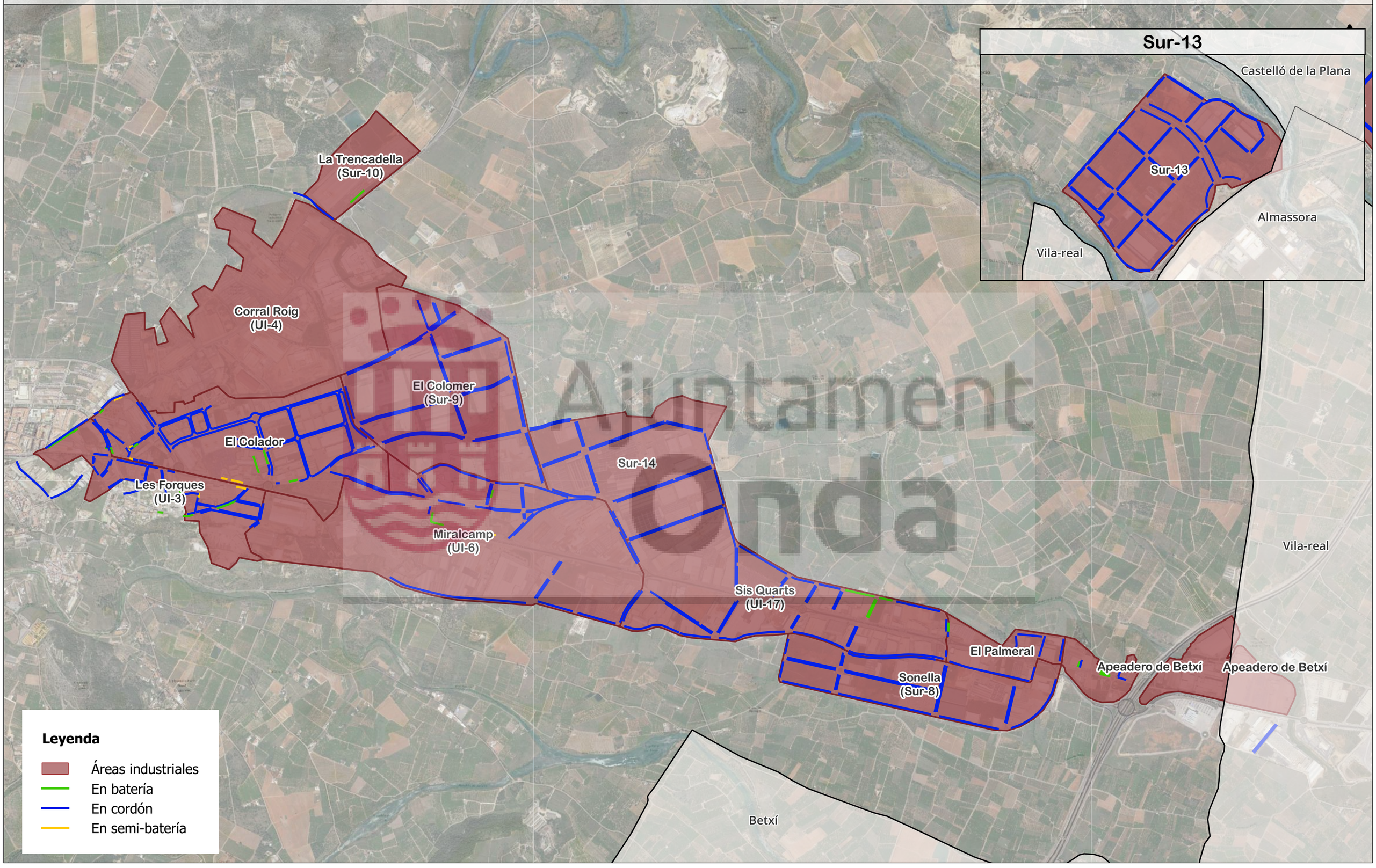

Cód. mapa:	Título:	Escala:		Elaborado para:
DO_07.02	Estacionamiento en via libre de las áreas industriales de Onda	1: 20.000 ETRS89/UTM zone 30N EPSG: 25830	Marzo 2022	Ajuntament Onda